活用七普数据 | 中山

1）分街镇常住人口一览

2）排名前十的街镇

3）分网格常住人口一览

4）著名购物中心商圈内常住人口

选址赢家

China MarketAnalyzer™

GIS商业选址与商圈分析软件

分街镇常住人口一览 | 总数

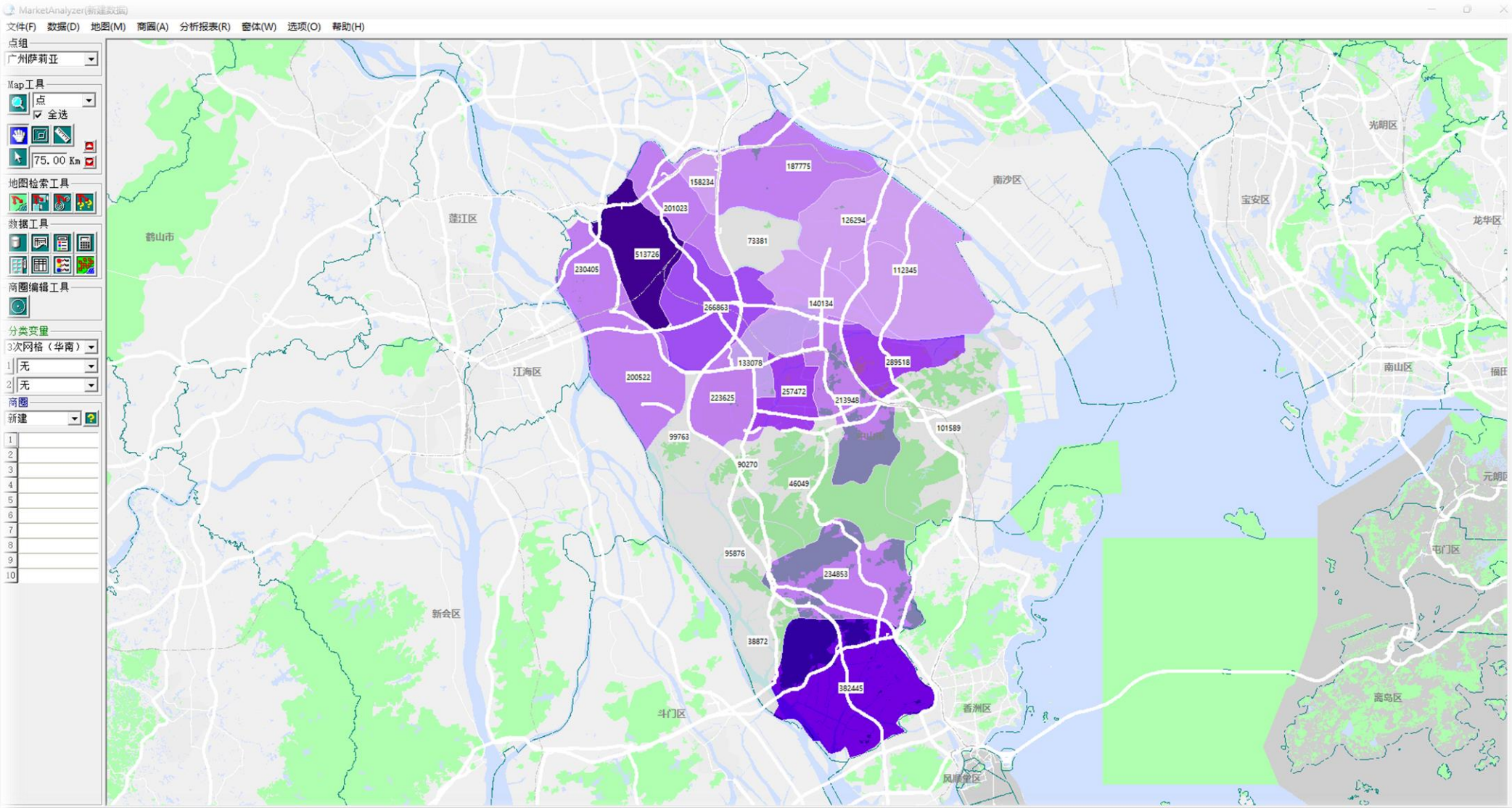

分街镇常住人口一览 | 密度

MarketAnalyzer

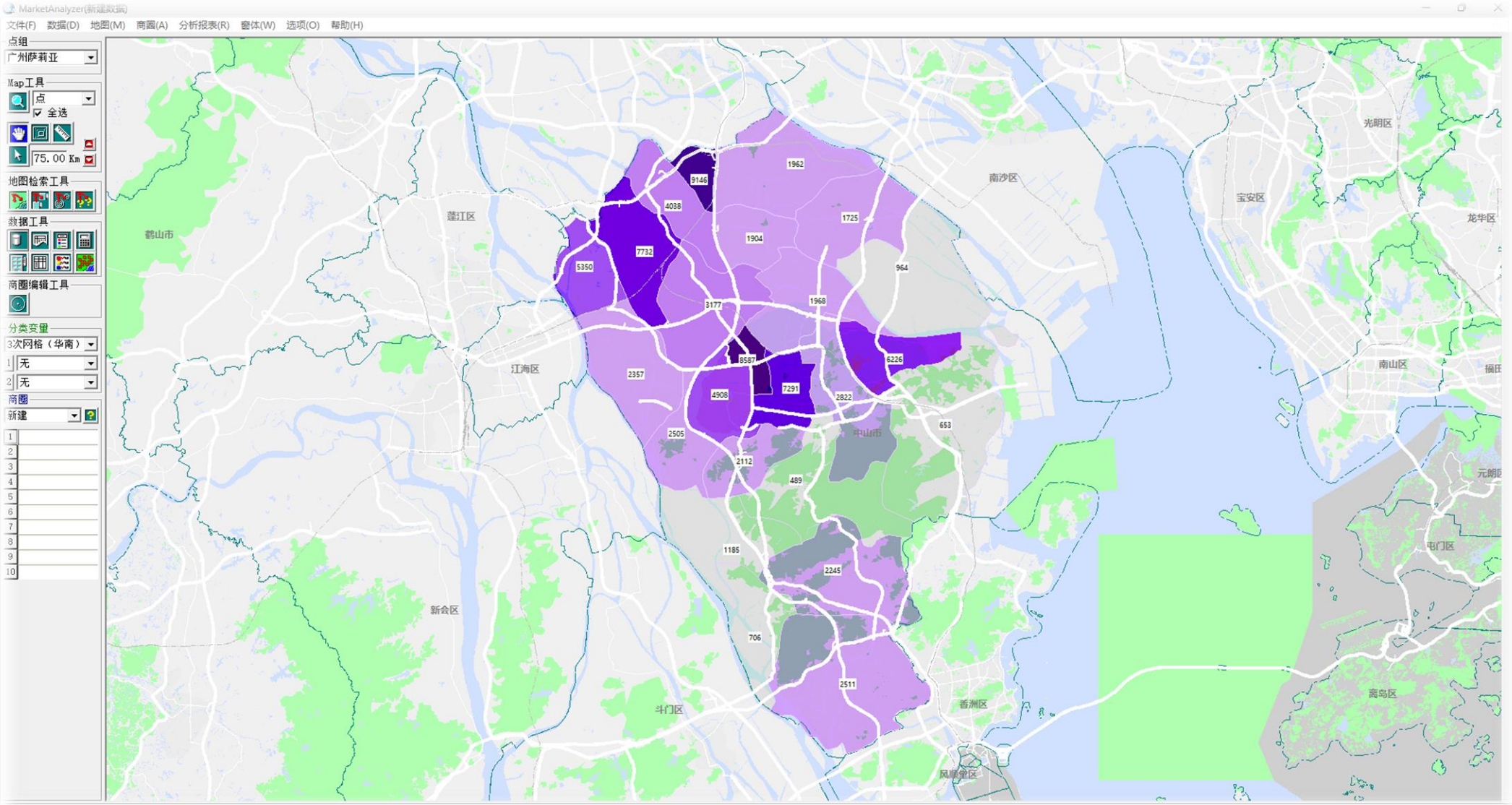

排名前十的街镇 | 人口总数

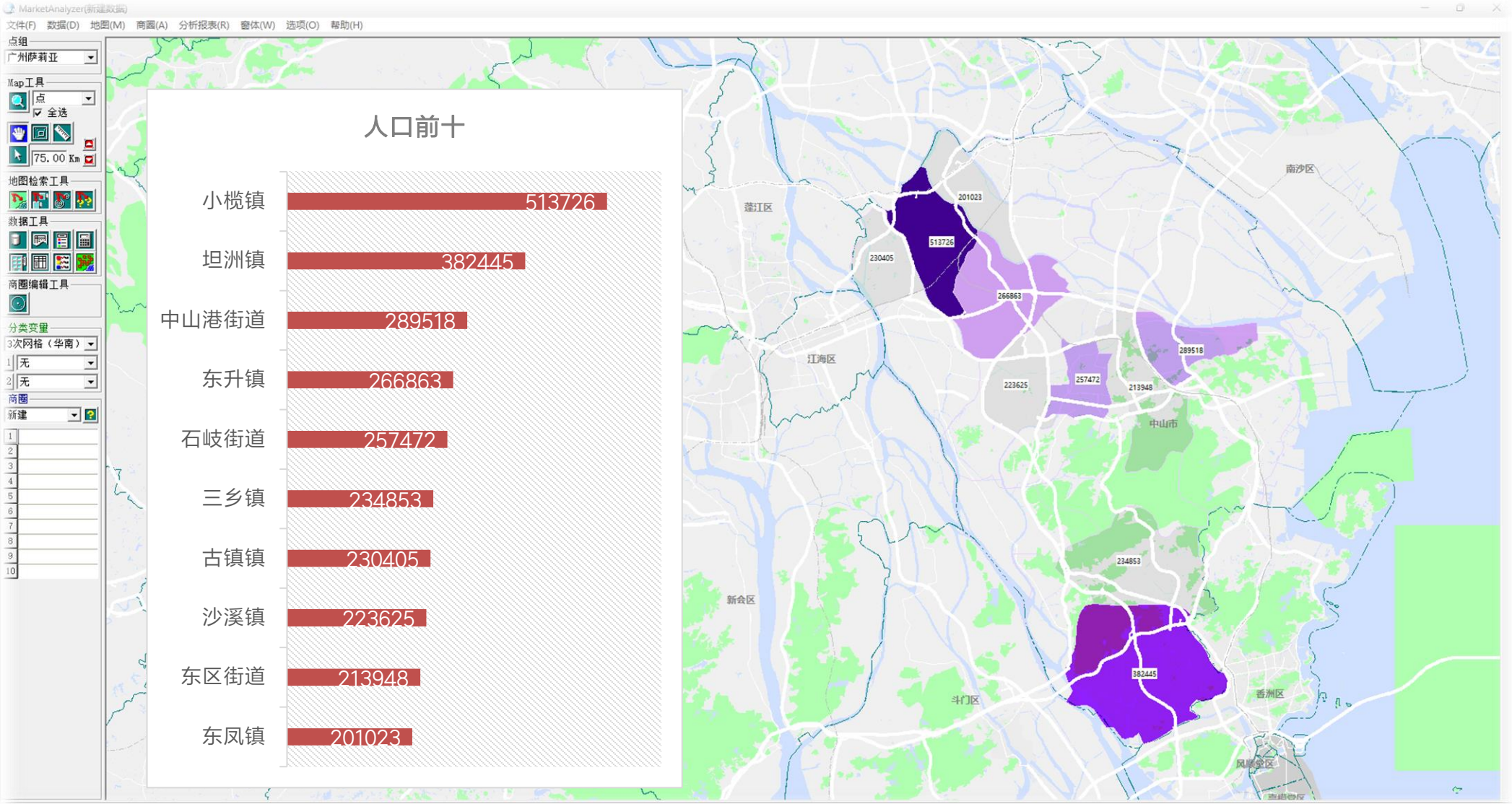

排名前十的街镇 | 人口密度

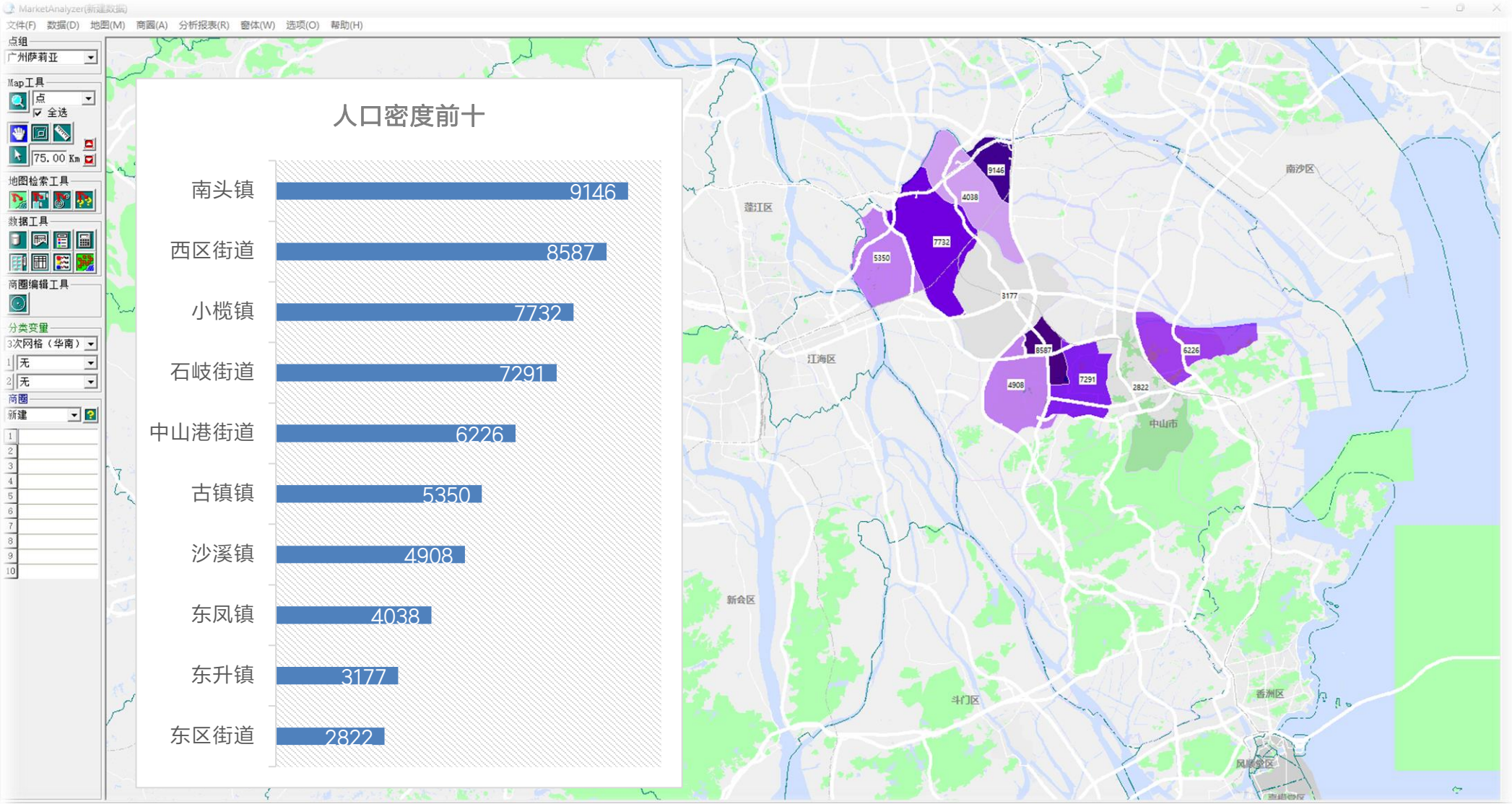

分网格常住人口

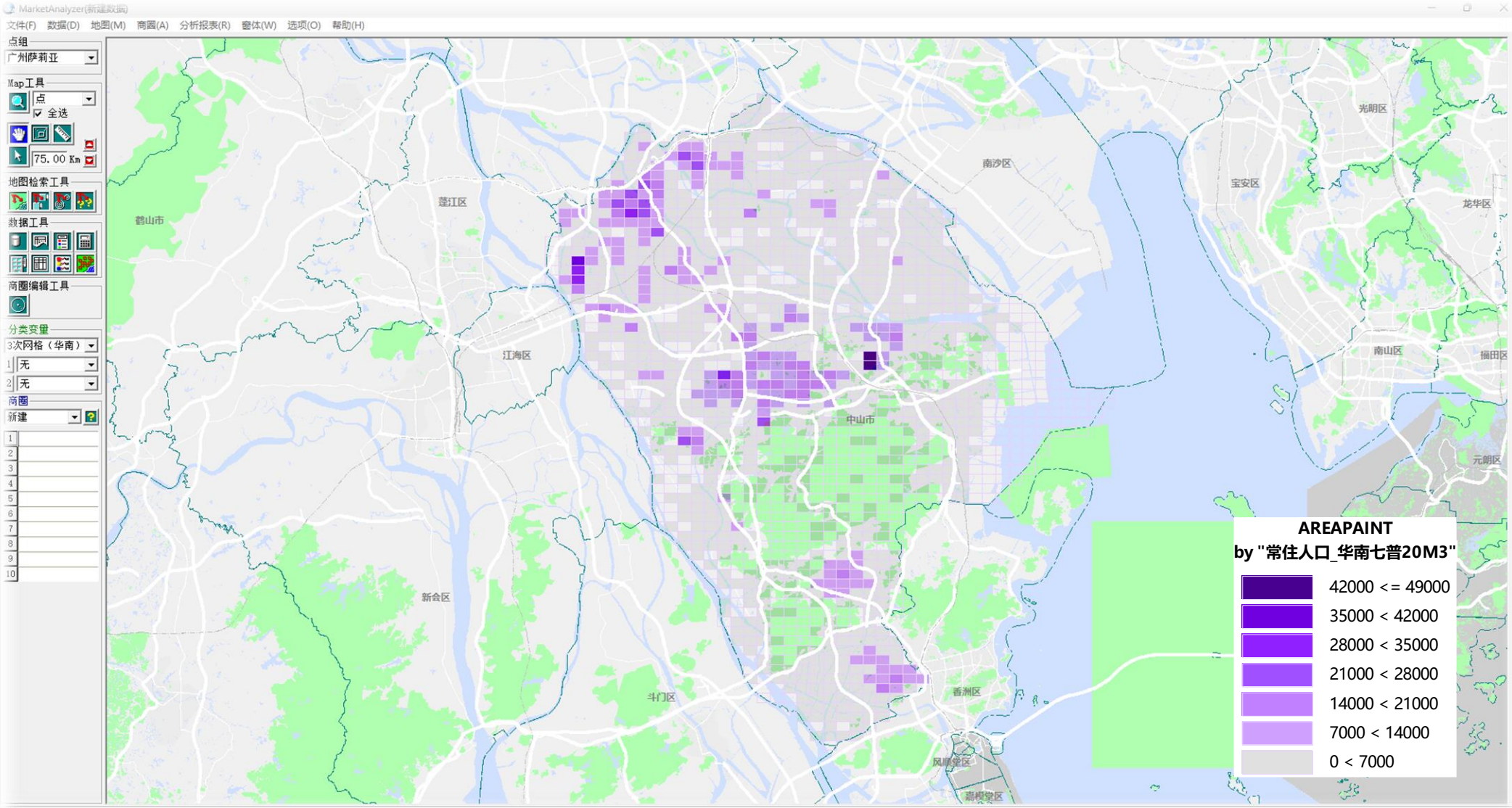
MarketAnalyzer(新建数据)
文件(F) 数据(D) 地图(M) 商圈(A) 分析报表(R) 窗体(W) 选项(O) 帮助(H)
点组
广州萨莉亚
Map工具
点
全选
75.00 Km
地图检索工具
数据工具
商圈编辑工具
分类变量
3次网格（华南）
无
无
商圈
新建
鹤山市
蓬江区
江海区
南沙区
中山市
新会区
斗门区
香洲区
宝安区
光明区
龙华区
南山区
福田区
元朗区
AREAPAINT
by "常住人口_华南七普20M3"
42000 <= 49000
35000 < 42000
28000 < 35000
21000 < 28000
14000 < 21000
7000 < 14000
0 < 7000
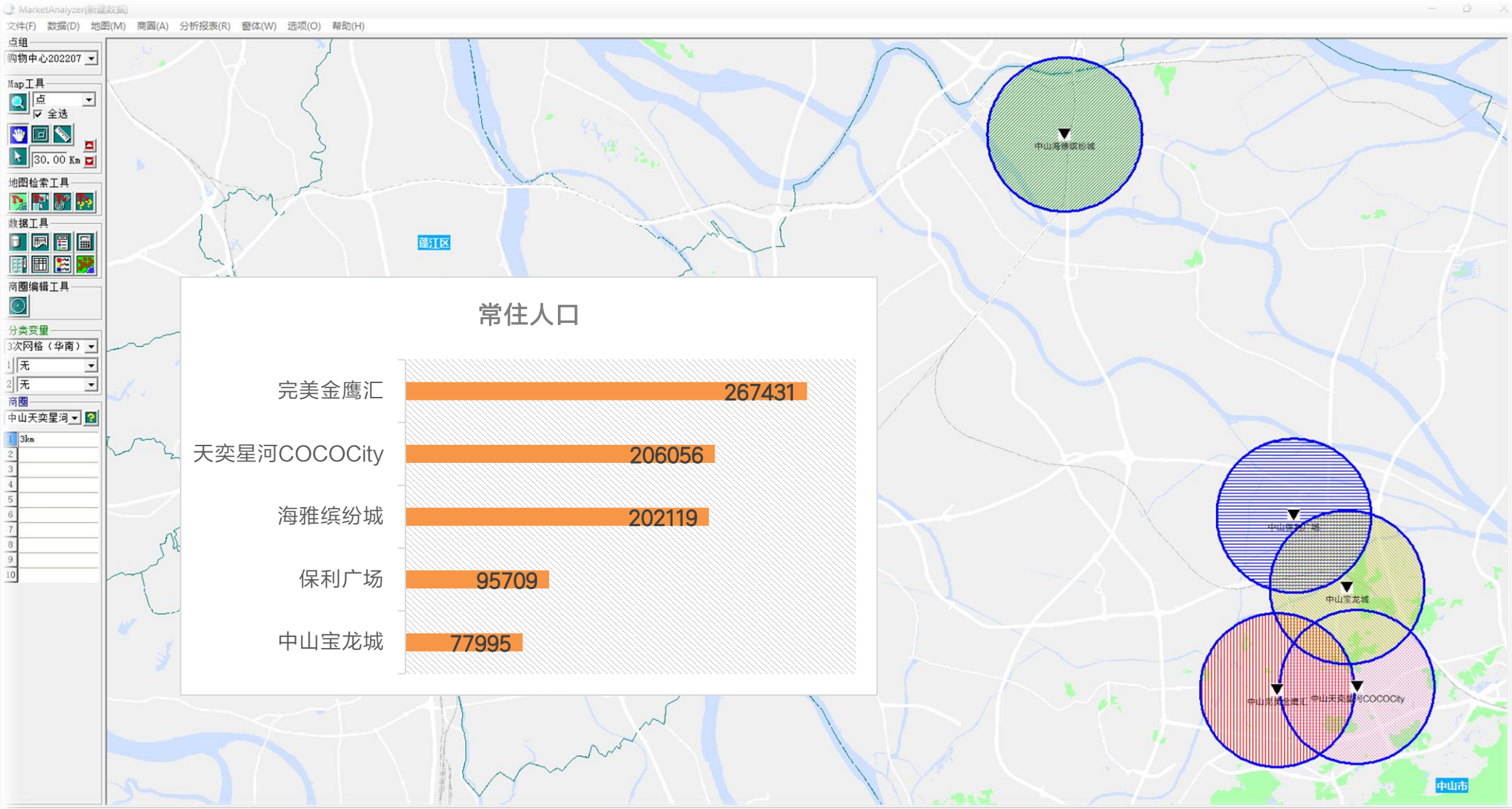
著名购物中心商圈内常住人口 | 半径3km