城市商圈系列 | 成都

1）成都城市商圈分布

2）生成假想商圈（半径500m）

3）叠加居住人口

4）叠加白天人口

5）商圈内数据一览

选址赢家

China MarketAnalyzer™

GIS商业选址与商圈分析软件

成都城市商圈分布（全市一览）

MarketAnalyzer

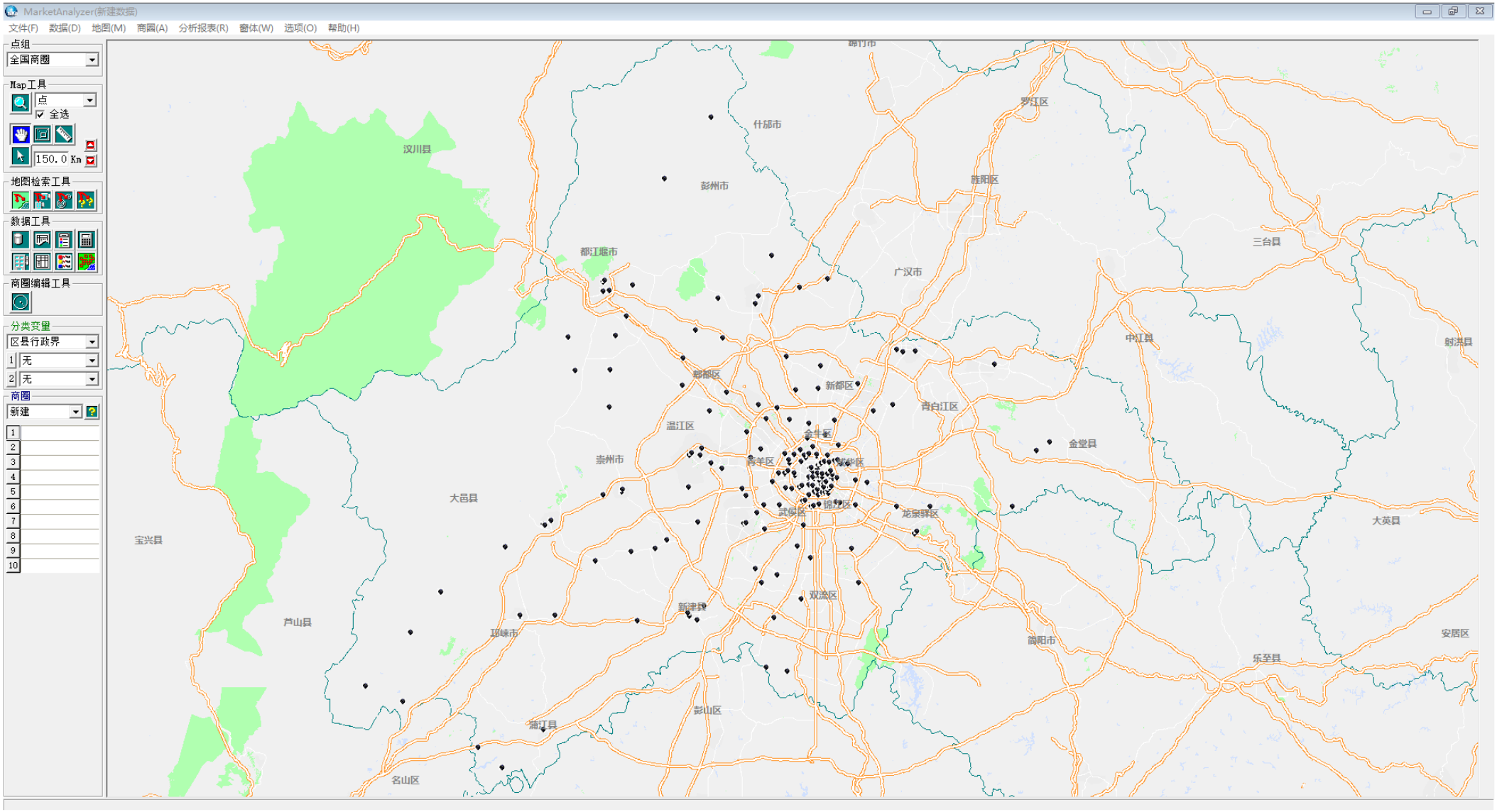

成都城市商圈分布（城区）

MarketAnalyzer

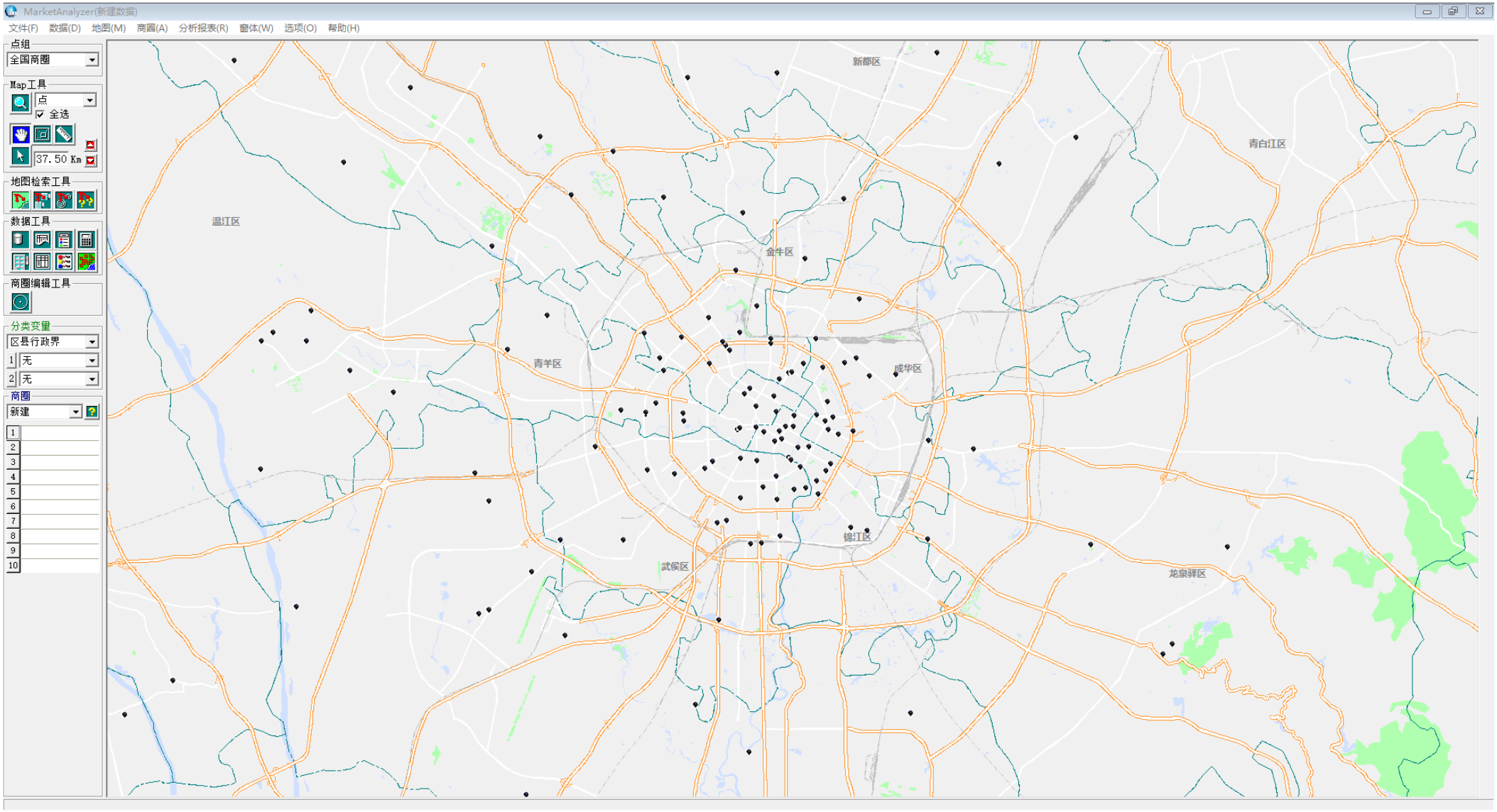

生成假想商圈（半径500m）

MarketAnalyzer

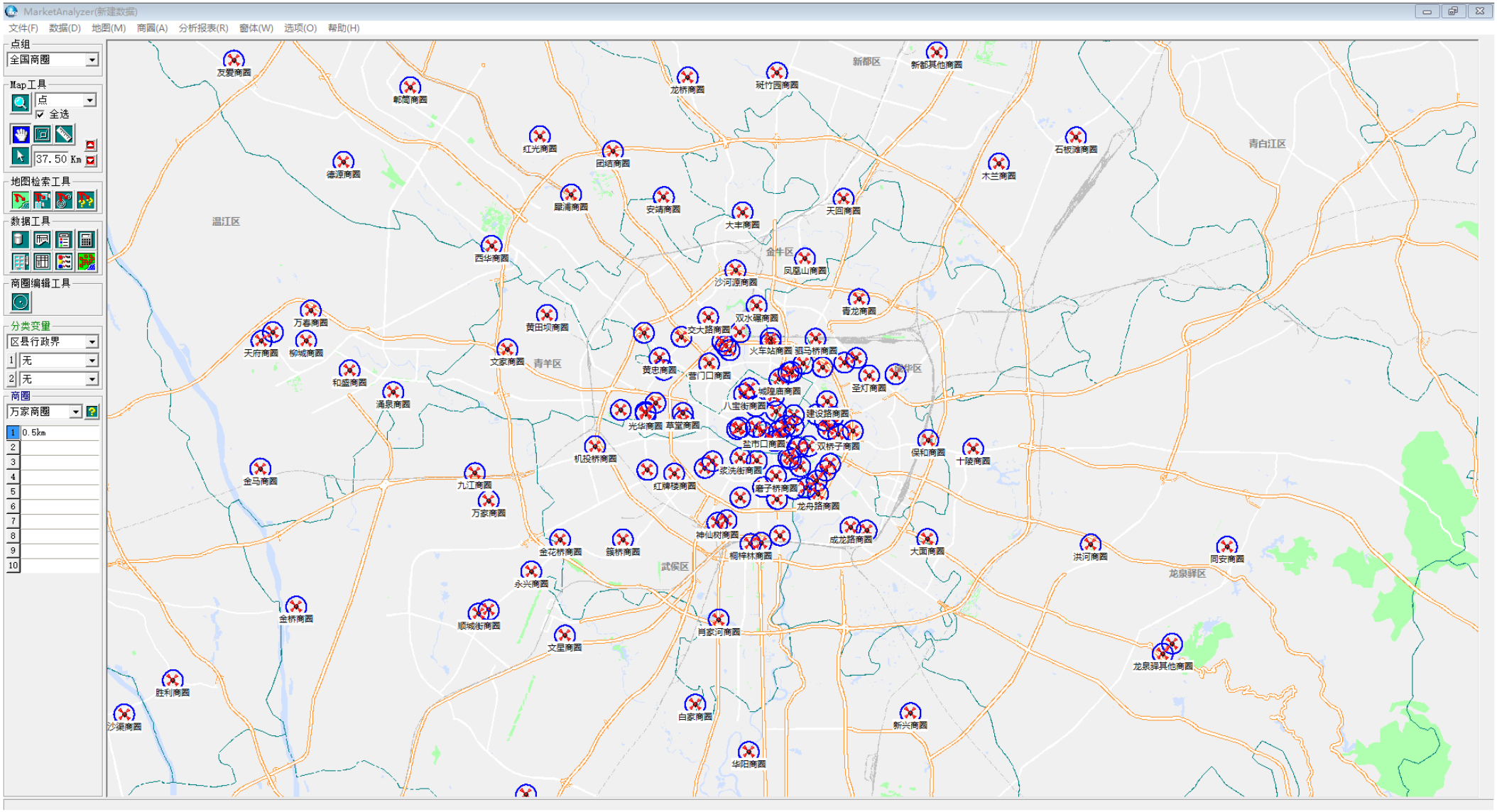

叠加居住人口（1km网格单位）

MarketAnalyzer

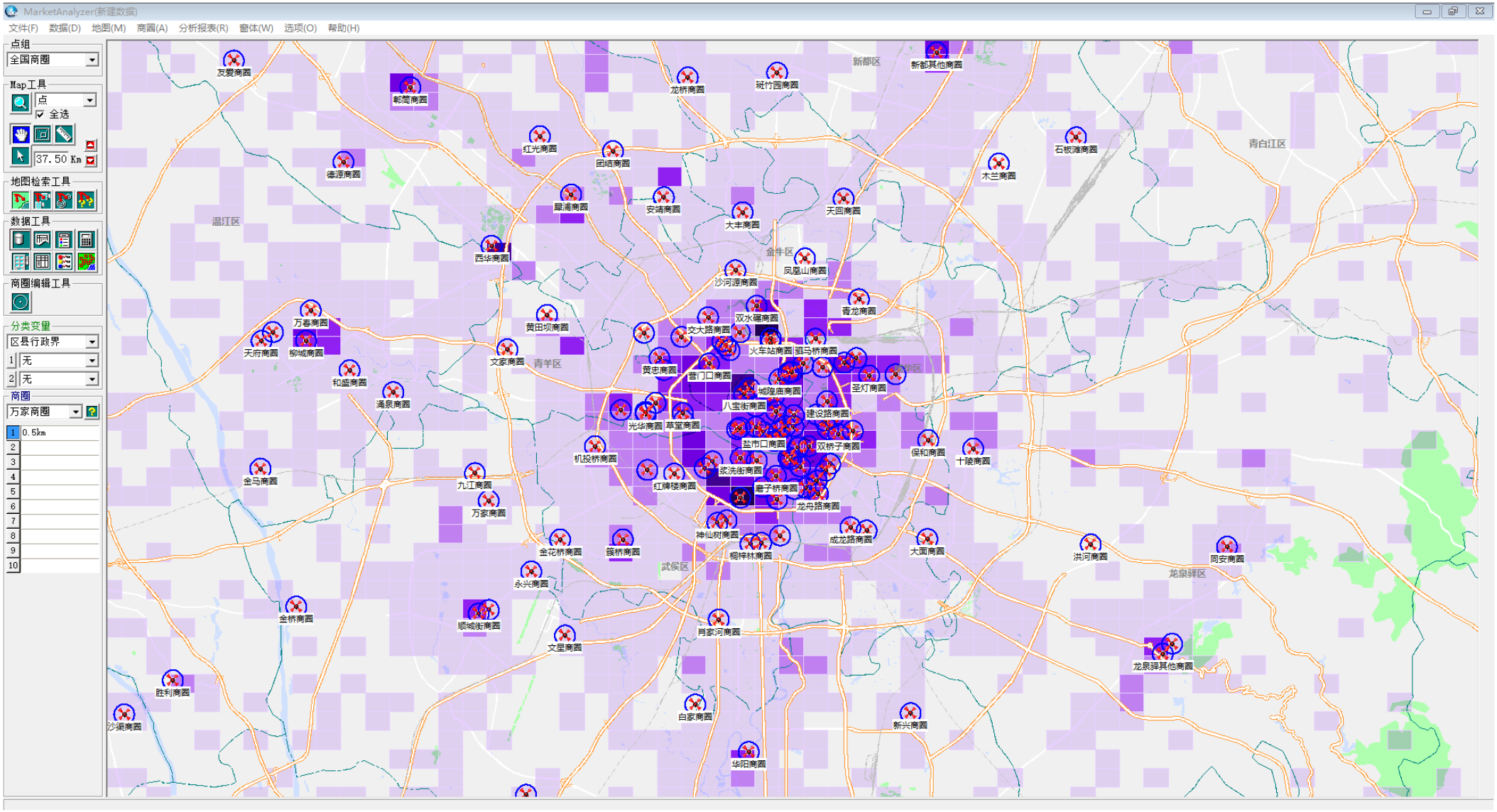

叠加白天人口（1km网格单位）

MarketAnalyzer

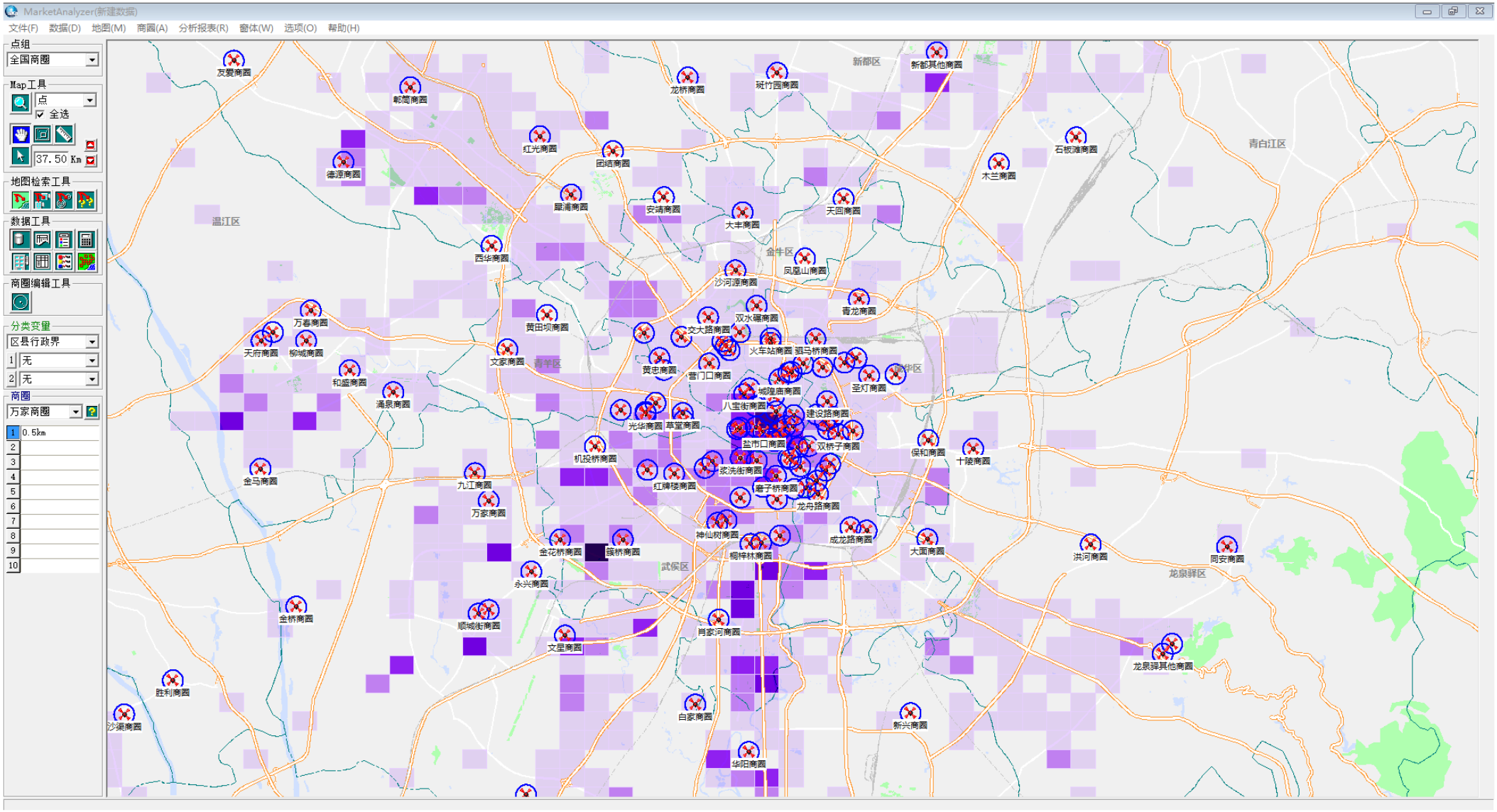

商圈内数据一览（半径500m）

MarketAnalyzer

居住人口排名前十（低到高）

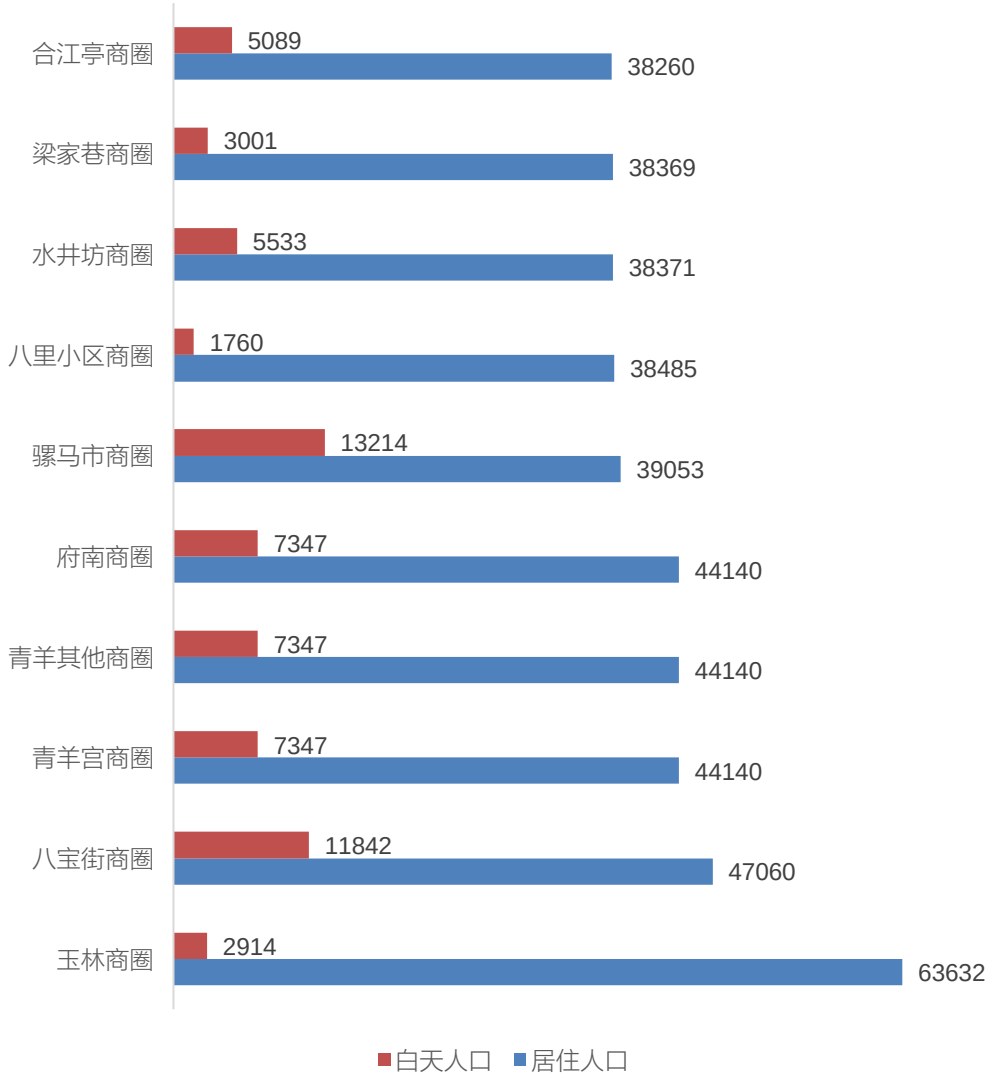
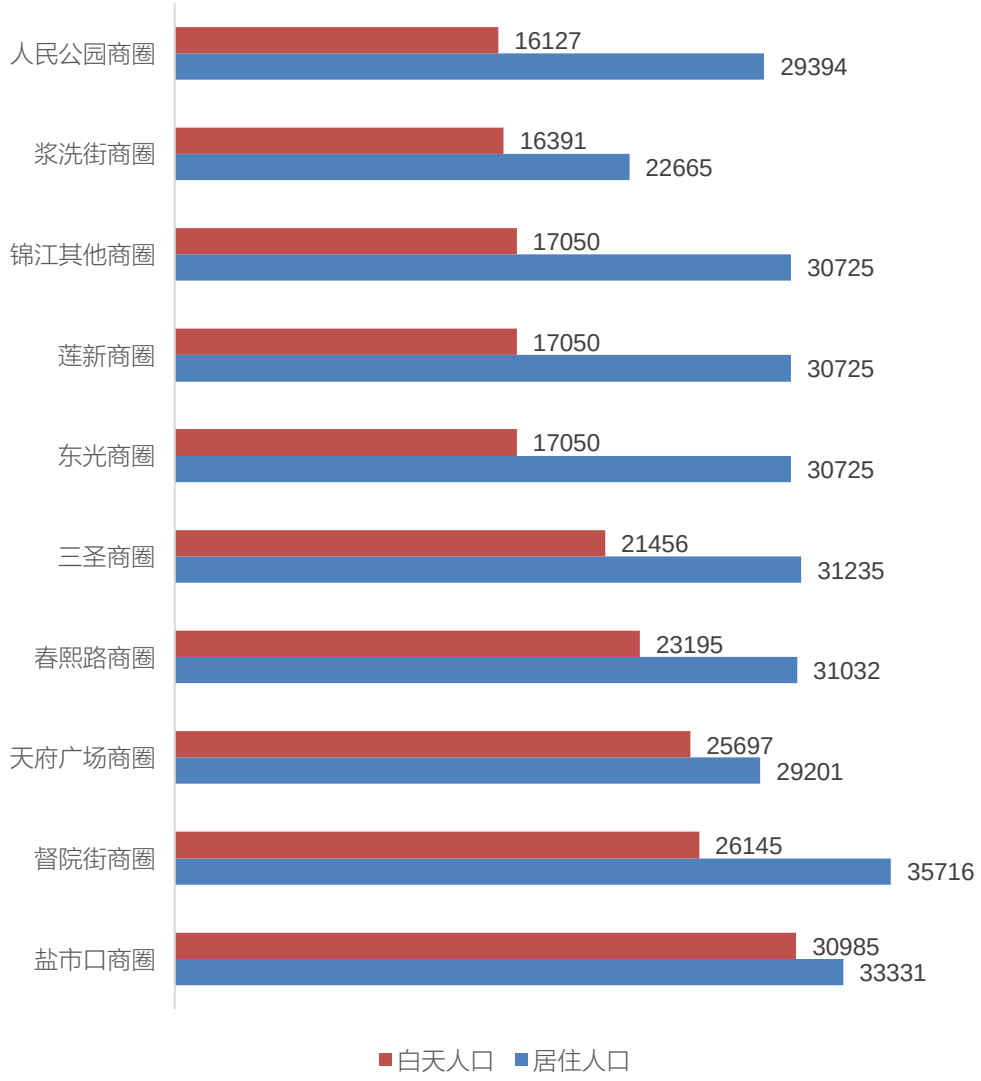
白天人口排名前十（低到高）